

ГРАФИЧЕСКОЕ ОПИСАНИЕ

местоположения границ населенных пунктов, территориальных зон, особо охраняемых природных территорий, зон с особыми условиями использования территории

Публичный сервитут газопровода-ввода от места присоединения к распределительному газопроводу до вводного газопровода Заявителя по адресу: д.Протасы, ул.Полевая, 11. Кадастровый номер сооружения 59:32:3250001:21094

(наименование объекта, местоположение границ которого описано (далее - объект)

Раздел 1

| Сведения об объекте | | |
|---------------------|---|---|
| № п/п | Характеристики объекта | Описание характеристик |
| 1 | 2 | 3 |
| 1 | Местоположение объекта | Пермский край, Пермский м.о., Протасы п |
| 2 | Площадь объекта ± величина погрешности определения площади ($P \pm \Delta P$), м² | 303 ± 6 |
| 3 | Иные характеристики объекта | <p>1. Иные идентифицирующие сведения: Иное сооружение (Газопровод-ввод от места присоединения к распределительному газопроводу до вводного газопровода Заявителя по адресу: д.Протасы, ул.Полевая, 11)</p> <p>2. Цель установления публичного сервитута: Размещение объектов электросетевого хозяйства, тепловых сетей, водопроводных сетей, сетей водоотведения, линий и сооружений связи, линейных объектов системы газоснабжения, нефтепроводов и нефтепродуктопроводов, их неотъемлемых технологических частей, если указанные объекты являются объектами федерального, регионального или местного значения, либо необходимы для организации электро-, газо-, тепло-, водоснабжения населения и водоотведения, подключения (технологического присоединения) к сетям инженерно-технического обеспечения, либо переносятся в связи с изъятием земельных участков, на которых они ранее располагались, для государственных или муниципальных нужд (далее также - инженерные сооружения)</p> <p>3. Срок публичного сервитута: Продолжительность: 49 лет</p> |

Раздел 2

| Сведения о местоположении границ объекта | | | | | |
|---|---------------|------------|---|--|---|
| 1. Система координат МСК-59, зона 2 | | | | | |
| 2. Сведения о характерных точках границ объекта | | | | | |
| Обозначение характерных точек границ | Координаты, м | | Метод определения координат характерной точки | Средняя квадратическая погрешность положения характерной точки (Mt), м | Описание обозначения точки на местности (при наличии) |
| | X | Y | | | |
| 1 | 2 | 3 | 4 | 5 | 6 |
| 1 | 503653.23 | 2208616.38 | Аналитический метод | 0.1 | Закрепление отсутствует |
| 2 | 503656.32 | 2208619.65 | Аналитический метод | 0.1 | Закрепление отсутствует |

| Сведения о местоположении границ объекта | | | | | |
|---|---------------|------------|---|---|--|
| 1. Система координат МСК-59, зона 2 | | | | | |
| 2. Сведения о характерных точках границ объекта | | | | | |
| Обозначение характерных точек границ | Координаты, м | | Метод определения координат характерной точки | Средняя квадратическая погрешность положения характерной точки (Mt), м | Описание обозначения точки на местности (при наличии) |
| | X | Y | | | |
| 3 | 503652.94 | 2208629.04 | Аналитический метод | 0.1 | Закрепление отсутствует |
| 4 | 503654.48 | 2208630.76 | Аналитический метод | 0.1 | Закрепление отсутствует |
| 5 | 503651.50 | 2208633.42 | Аналитический метод | 0.1 | Закрепление отсутствует |
| 6 | 503649.17 | 2208630.81 | Аналитический метод | 0.1 | Закрепление отсутствует |
| 7 | 503607.73 | 2208584.53 | Аналитический метод | 0.1 | Закрепление отсутствует |
| 8 | 503610.62 | 2208581.74 | Аналитический метод | 0.1 | Закрепление отсутствует |
| 9 | 503649.91 | 2208625.65 | Аналитический метод | 0.1 | Закрепление отсутствует |
| 1 | 503653.23 | 2208616.38 | Аналитический метод | 0.1 | Закрепление отсутствует |

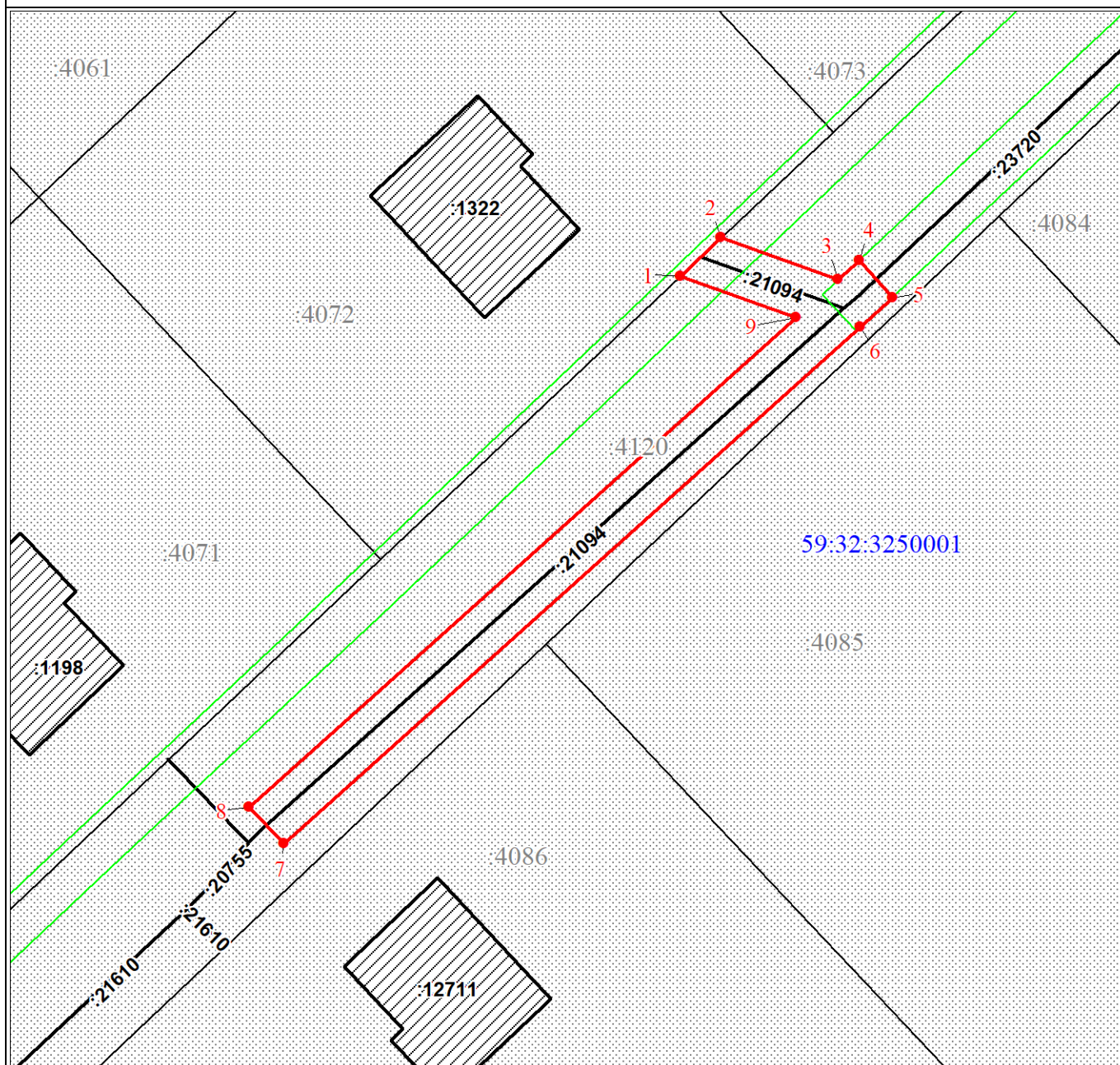
| 3. Сведения о характерных точках части (частей) границы объекта | | | | | |
|---|---------------|---|---|---|--|
| Обозначение характерных точек части границы | Координаты, м | | Метод определения координат характерной точки | Средняя квадратическая погрешность положения характерной точки (Mt), м | Описание обозначения точки на местности (при наличии) |
| | X | Y | | | |
| 1 | 2 | 3 | 4 | 5 | 6 |
| - | - | - | - | - | - |

Раздел 3

| Сведения о местоположении измененных (уточненных) границ объекта | | | | | | | |
|--|-------------------------------|---|---|---|---|---|---|
| 1. Система координат МСК-59, зона 2 | | | | | | | |
| 2. Сведения о характерных точках границ объекта | | | | | | | |
| Обозначение характерных точек границ | Существующие координаты, м | | Измененные (уточненные) координаты, м | | Метод определения координат характерной точки | Средняя квадратическая погрешность положения характерной точки (Mt), м | Описание обозначения точки на местности (при наличии) |
| | X | Y | X | Y | | | |
| 1 | 2 | 3 | 4 | 5 | 6 | 7 | 8 |
| - | - | - | - | - | - | - | - |



| 3. Сведения о характерных точках части (частей) границы объекта | | | | | | | |
|---|-------------------------------|---|---|---|---|---|---|
| Обозначение характерных точек части границы | Существующие координаты, м | | Измененные (уточненные) координаты, м | | Метод определения координат характерной точки | Средняя квадратическая погрешность положения характерной точки (Mt), м | Описание обозначения точки на местности (при наличии) |
| | X | Y | X | Y | | | |
| 1 | 2 | 3 | 4 | 5 | 6 | 7 | 8 |
| - | - | - | - | - | - | - | - |

План границ объекта



Масштаб 1:500

Используемые условные знаки и обозначения:

- Характерная точка границы ЗОУИТ
- Граница ЗОУИТ
-  Границы земельных участков по сведениям ЕГРН
- :4072 Кадастровый номер земельного участка
- 59:32:3250001 Обозначение кадастрового квартала
- Граница кадастрового квартала
- Граница охранной зоны
-  Границы объектов капитального строительства по сведениям ЕГРН

| Текстовое описание местоположения границ объекта | | |
|--|----------|------------------------------|
| Прохождение границы | | Описание прохождения границы |
| от точки | до точки | |
| 1 | 2 | 3 |
| 1 | 1 | - |